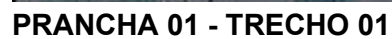


## LOCALIZAÇÃO DO TRECHO 01



Coordenadas: Estaca 0+000 N= 8.632.326,9886  
E= 597.436,6899

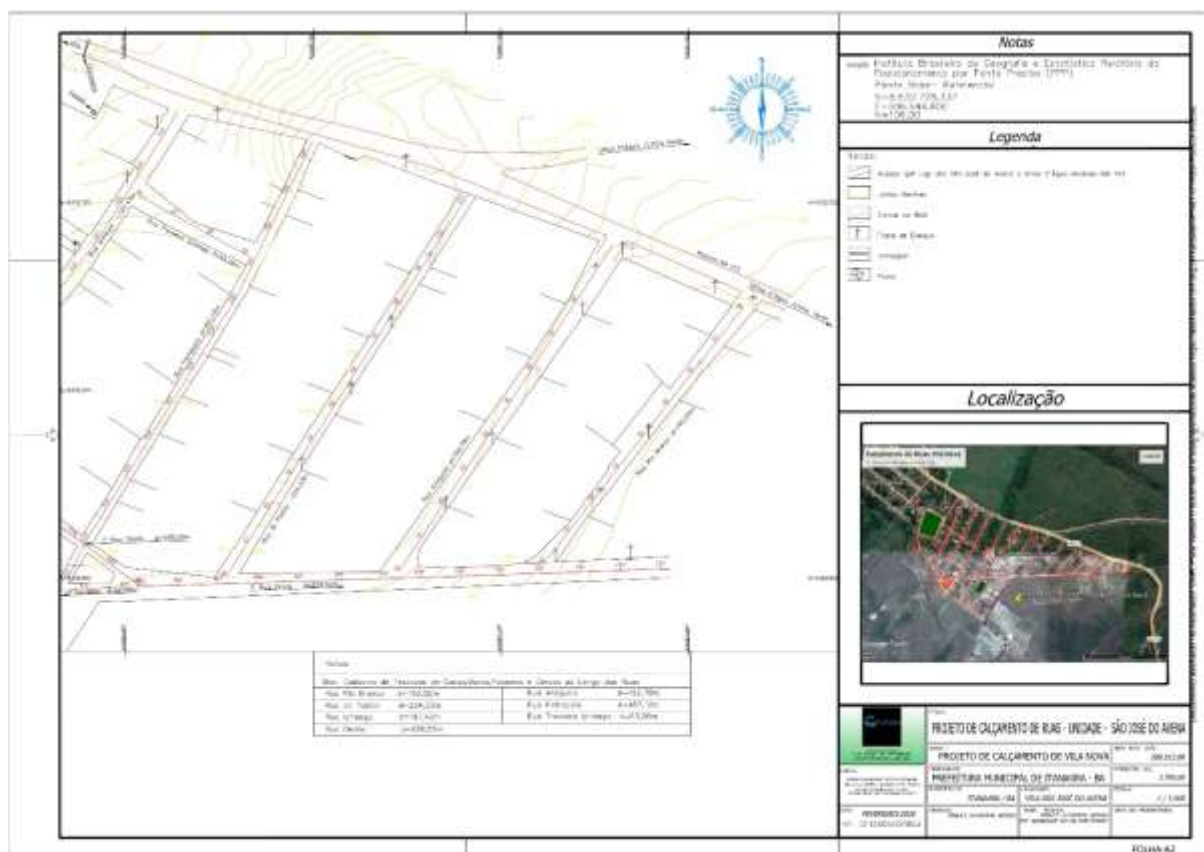
Estaca 0+100 N= 8.632.269,4849  
E= 597.354,8772







## PRANCHA 02 - TRECHO 02



**2ª RUA DIRETA - ESTACA DE E 0+000 A E 0+780**

Coordenadas: Estaca 0+000 N=8.632.233,8912  
E=596.708,1797

Estaca 0+780 N= 8.632.266,2519  
E= 597.487,2627











Coordenadas: Estaca 0+000 N= 8.632.352,7070  
E= 597.360,5147

Estaca 0+100 N= 8.632.281,5655  
E= 597.290,2663





**TRECHO 02**

**LOCALIZAÇÃO DO TRECHO 02**





**PRANCHA 02 - TRECHO 02**







**RUA ARAGUAIA - ESTACA DE E 0+000 A E 0+180**

Coordenadas: Estaca 0+000 N= 8.632.411,9124  
E= 597.227,8789

Estaca 0+180 N= 8.632.262,6480  
E= 597.127,7159





**RUA DO PASTOR - ESTACA DE E 0+000 A E 0+220**

Coordenadas: Estaca 0+000 N= 8.632.442,1626  
E= 597.158,7415

Estaca 0+220 N= 8.632.256,3846  
E= 597.040,9144





**RUA PETRÓPOLIS - ESTACA DE E0+000 A E0+220**

**1º TREÇO**

Coordenadas: Estaca 0+000 N= 8.632.468,9950

E= 597.081,7546

Estaca 0+220 N= 8.632.277,6252

E= 596.973,7185

**RUA PETRÓPOLIS - ESTACA DE E0+000 A E0+020**

**2º TREÇO**

Coordenadas: Estaca 0+000 N= 8.632.266,7697

E= 596.967,5215

Estaca 0+20 N= 8.632.249,3646

E= 596.957,6694

**RUA PETRÓPOLIS - ESTACA DE E0+000 A E0+220**

**3º TREÇO**

Coordenadas: Estaca 0+000 N= 8.632.046,3122

E= 596.842,6915

Estaca 0+220N= 8.632.233,2769

E= 596.958,5664









**RUA TRAVESSA IPIRANGA - ESTACA DE E0+000 A E0+040**

Coordenadas: Estaca 0+000 N= 8.632.414,5250  
E= 597.049,1870

Estaca 0+040 N= 8.632.431,8828  
E= 597.013,3460







**RUA IPIRANGA - ESTACA DE E0+000 A E0+180**

**1º TREÇO**

Coordenadas: Estaca 0+000 N= 8.632.482,9850  
E= 597.014,7550

Estaca 0+180 N= 8.632.337,4032  
E= 596.909,3495

**RUA IPIRANGA - ESTACA DE E0+000 A E0+080**

**2º TREÇO**

Coordenadas: Estaca 0+000 N= 8.632.482,9850  
E= 597.014,7550

Estaca 0+080N= 8.632.252,5401  
E= 596.847,3297







**1ª RUA DIRETA - ESTACA DE E 0+000 A E 0+400**

Coordenadas: Estaca 0+000 N= 8.632.492,9840  
E= 596.656,0100

Estaca 0+400 N= 8.632.260,2719  
E= 596.980,9889







**TRECHO 03**  
**LOCALIZAÇÃO DO TRECHO 03**





E= 596.946,1990

Estaca 0+160 N= 8.632.367,3141

E= 596.868,3567

**AV. CEARÁ - ESTACA DE E 0+000 A E 0+160**  
**2º TREÇO**

Coordenadas: Estaca 0+000 N= 8.632.346,3314

E= 596.856,0863

Estaca 0+100 N= 8.632.259,6479

E= 596.806,2492









**AV. PERNAMBUCO - ESTACA DE E 0+000 A E 0+140**  
**1º TREÇO**

Coordenadas: Estaca 0+000 N= 8.632.533,1460  
E= 596.870,9436

Estaca 0+140 N= 8.632.409,4002  
E= 596.805,6251

**AV. PERNAMBUCO - ESTACA DE E 0+000 A E 0+160**  
**2º TREÇO**

Coordenadas: Estaca 0+000 N= 8.632.389,6990  
E= 596.795,5841

Estaca 0+160 N= 8.632.249,0351  
E= 596.719,4084







**2ª RUA DIRETA - ESTACA DE E 0+000 A E 0+780**

Coordenadas: Estaca 0+000 N= 8.632.233,8912  
E= 596.708,1797

Estaca 0+780 N= 8.632.266,2519  
E= 597.487,2627







**AV. ALAGOAS - ESTACA DE E0+00 A E0+120**  
**1º TREÇO**

Coordenadas: Estaca 0+000 N= 8.632.565,3660  
E= 596.810,5336

Estaca 0+120 N= 8.632.459,6673  
E= 596.754,0067

**AV. ALAGOAS - ESTACA DE E 0+000 A E 0+200**  
**2º TREÇO**

Coordenadas: Estaca 0+000 N= 8.632.428,5538  
E= 596.739,9764

Estaca 0+200 N= 8.632.253,8959  
E= 596.642,5546









**AV. BAHIA - ESTACA DE E0+000 A E0+200**

**1º TREÇO**

Coordenadas: Estaca 0+000 N= 8.632.623,5870  
E= 596.719,1180

Estaca 0+200 N= 8.632.450,0016  
E= 596.620,1459

**AV. BAHIA - ESTACA DE E 0+000 A E 0+080**

**2º TREÇO**

Coordenadas: Estaca 0+000 N= 8.632.579,3699  
E= 596.568,4703

Estaca 0+080 N= 8.632.541,8336  
E= 596.638,8694

**AV. BAHIA - ESTACA DE E 0+000 A E 0+120**

**3º TREÇO**

Coordenadas: Estaca 0+000 N= 8.632.576,5867  
E= 596.563,7109

Estaca 0+120 N= 8.632.464,9092  
E= 596.521,7926

**AV. BAHIA - ESTACA DE E 0+000 A E 0+080**



#### **4º TREÇO**

Coordenadas: Estaca 0+000 N= 8.632.448,9834  
E= 596.531,4485

Estaca 0+080 N= 8.632.425,0955  
E= 596.607,7988









**AV. SERGIPE - ESTACA DE E0+00 A E0+120**  
**1º TREÇO**

Coordenadas: Estaca 0+000 N= 8.632.604,9010  
E= 596.747.6128

Estaca 0+120 N= 8.632.497,3764  
E= 596.694,5434

**AV. SERGIPE - ESTACA DE E 0+000 A E 0+180**  
**2º TREÇO**

Coordenadas: Estaca 0+000 N= 8.632.469,9753  
E= 596.682,1308

Estaca 0+ 0+180 N= 8.632.306,8758  
E= 596.606,1394



PRANCHA 03 - TRECHO 03



TRAVESSA BAHIA - ESTACA DE E0+00 A E 0+040

Coordenadas: Estaca 0+000 N= 8.632.415,2979



E= 596.615,6904

Estaca 0+040 N= 8.632.388,4979

E= 596.640,1619













Estaca 0+160 N= 8.632.224,0475  
E= 596.866,5281







Coordenadas: Estaca 0+000 N= 8.632.163,7160  
E= 596.666,9243

Estaca 0+200 N= 8.632.046,9642  
E= 596.829,2903

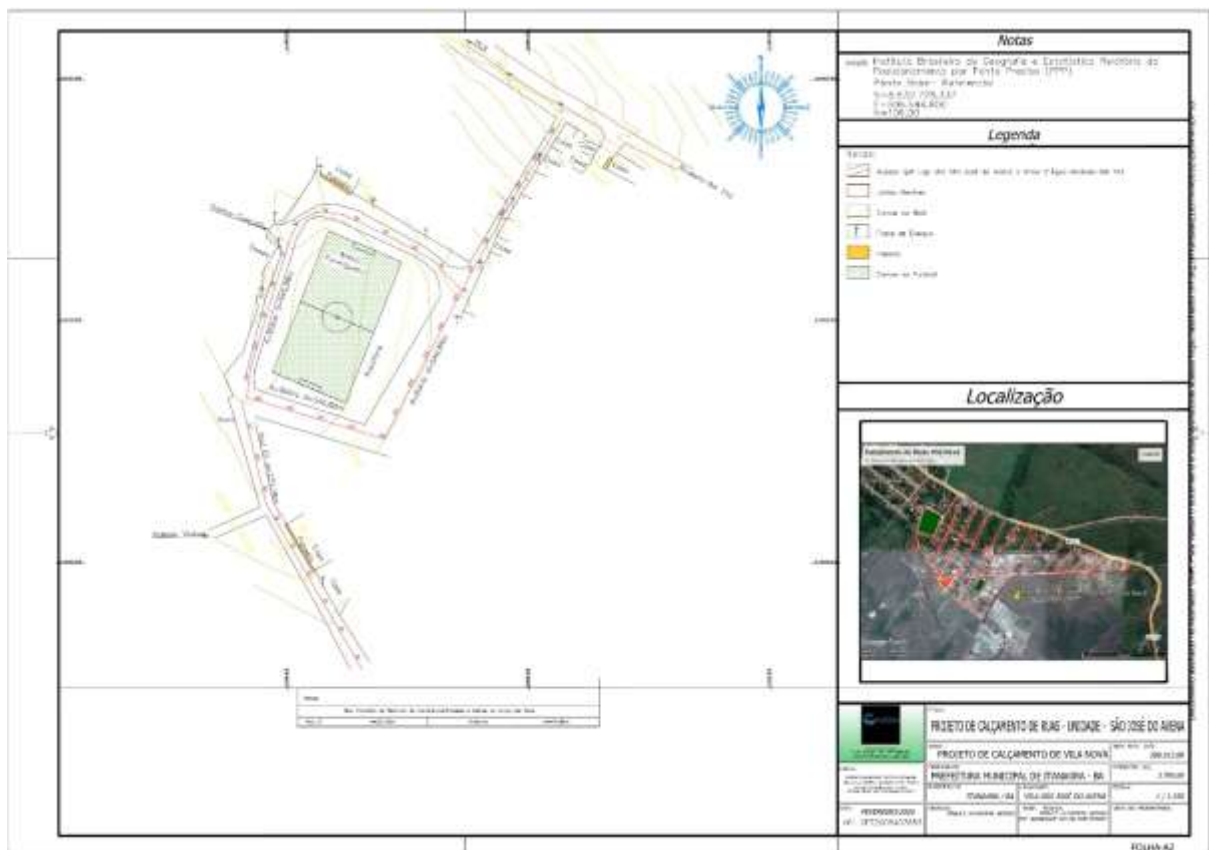








PRANCHA 05 - TRECHO 05



RUA 01 - ESTACA DE E 0+000 A E0+ 0+220

Coordenadas: Estaca 0+000 N= 8.632.440,7400  
E= 596.523,5060

Estaca 0+220 N= 8.632.242,8252  
E= 596.616,1886





## MANIFESTO DE ASSINATURAS



Código de validação: 7S4HG-HSTW6-5AQY8-9VSVW

Documento assinado com o uso de certificado digital ICP Brasil, no Assinador ONR, pelos seguintes signatários:

Romulo Alcantara Moraes (CPF \*\*\*.015.795-\*\*)

Para verificar as assinaturas, acesse o link direto de validação deste documento:

<https://assinador.onr.org.br/validate/7S4HG-HSTW6-5AQY8-9VSVW>

Ou acesse a consulta de documentos assinados disponível no link abaixo e informe o código de validação:

<https://assinador.onr.org.br/validate>